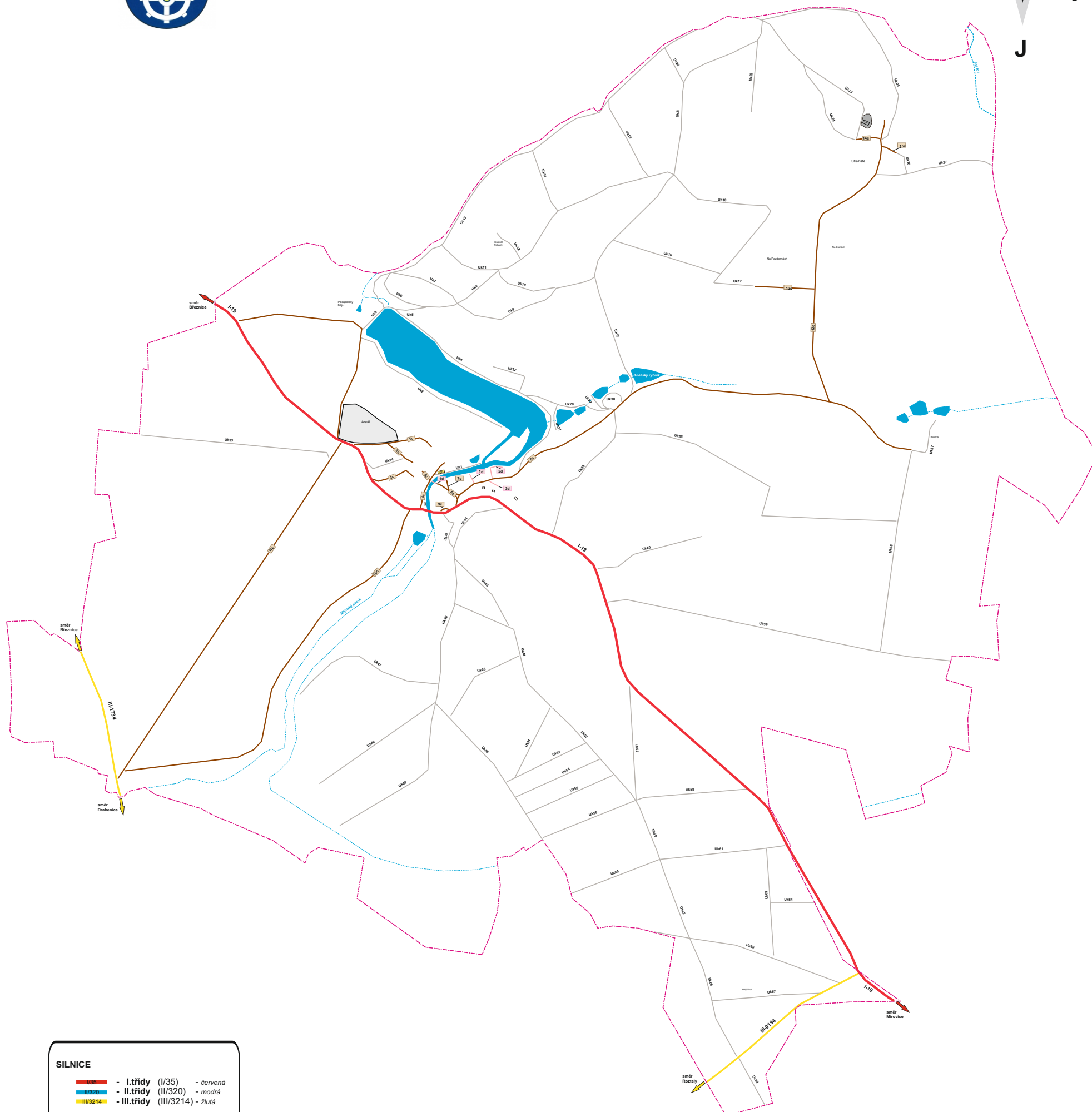
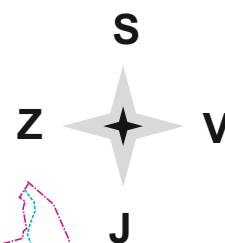




③



**SILNICE**

 I/35 - I.třída (I/35) - červená  
 II/320 - II.třída (II/320) - modrá  
 III/3214 - III.třída (III/3214) - žlutá

## MÍSTNÍ KOMUNIKACE


	<b>1a</b>	- I. třídy (1a)	- zelená
	<b>5b</b>	- II. třídy (5b)	- oranžová
	<b>17c</b>	- III. třídy (17c)	- hnědá
	<b>90d</b>	- IV. třídy (90d)	- fialová

## ÚČELOVÉ KOMUNIKACE

Uk1 - (např. lesní, polní cesty) - černá

## OSTATNÍ

- vodní tok
- hranice katastru
- železniční trať
- budovy z číslý popis.
- komunikace ve výstavbě
- technický, průmyslový, nebo zemědělský areál
- specifická oblast, místo

Vypracoval :	ING.JAROSLAV FLEGL	 <div>Ing. Jaroslav Flegl Poradenská a konzultantní činnost zpracování odborných studií a posudků <b>STARÝ KOLÍN</b> IČ: 45546525, tel: 602 267 387, e-mail: ing@flegl.cz</div>	
Kreslil :	ING.JAROSLAV FLEGL		
Název díla :	<b>PASPORT MÍSTNÍCH KOMUNIKACÍ</b>		
Obec :	<b>POČAPLY</b>		
Název výkresu :	<b>PASPORT - ZÁKLADNÍ SCHEMATICKÁ MAPA</b>	Datum zpracování :	<b>06/2023</b>
Formát/měřítko :	<b>A 3</b>	Číslo výkresu :	<b>3</b>
Objednatel :	<b>OBEC POČAPLY</b>	Číslo zakázky :	<b>10/2023</b>